P A R C O A R C H E O L O G I C O R O C C A G L O R I O S A

LA NECROPOLI

E' Quella che si incontra lungo la strada panoramica in località La Scala, è l'area principale di necropoli del sito fortficato, impiantata nel corso del IV sec.aC. immediatamente al di fuori della cinta muraria. Si possono chiaramente distinguere due recinti principali con gruppi di tombe a camera o a cassa. Spicca per monumentalità la Tomba 15, prospiciente la strada, in origine costituita da una grossa camera lignea, probabilmente decorata tutt'intorno da festoni e ricoperta da tetto di tegole. I ricchissimi oggetti di corredo, attualmente esposti nei due antiquaria visitabili nel centro storico del paese moderno, ci testimoniano l'elevato livello economico e sociale della comunità lucana insediata a Roccagloriosa.

THE NECROPOLIS

This lies along the panoramic road of La Scala, the main area belonging to the fotified site, set up during the 4th century B.C. just outside the boundary walls. It is possible to distinguis h two main walls with groups of tombs within chambers or coffins. The Tomb 15 stands out for monumentality, it overlooks the road,it was originally made up of a big wooden chamber, probably decorated all around with festoons and covered by a tiled roof. The valuable set of attachments, now on display in the two antiquaria which can be visited in the historical centre of the modern village, give evidence for the high economic and social level of the Lucania community which settled in Roccagloriosa

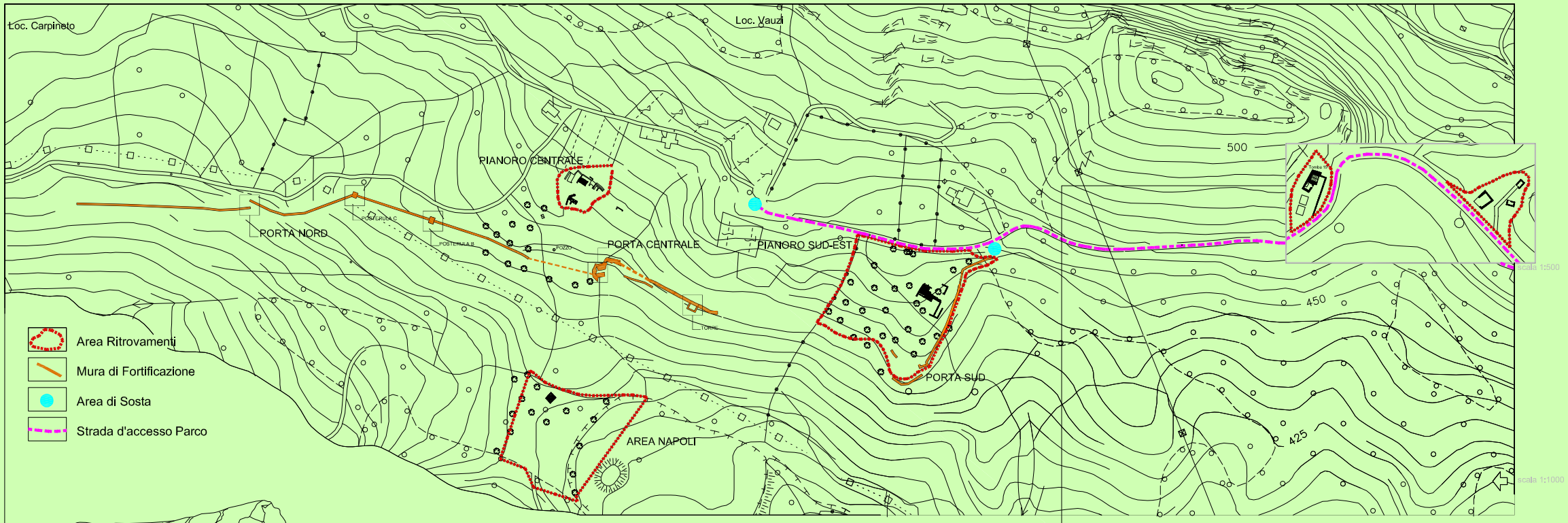

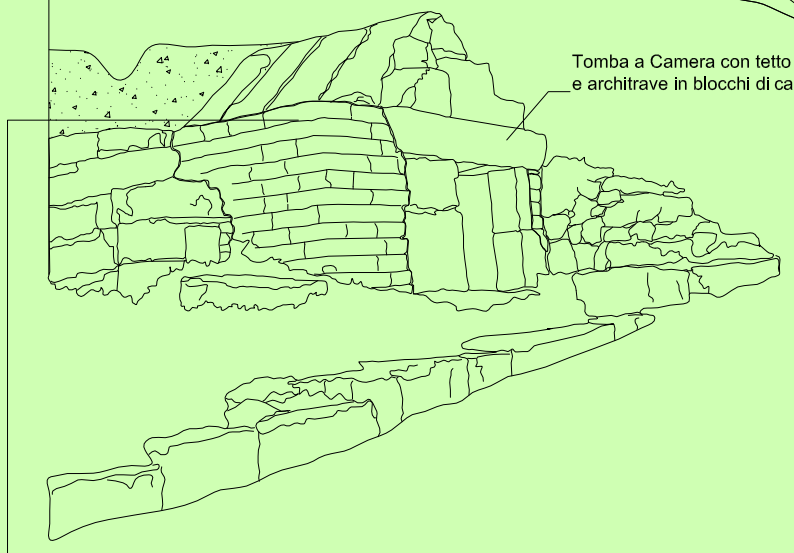

TOMBA 19 - UNA DIVERSA DIMENSIONE E TIPOLOGIA DI BLOCCHI
TESTIMONIA UN RECENTE INTERVENTO DI RESTAURO



NECROPOLI IN LOCALITA' "LA SCALA": PIANTA DELLE SEPOLTURE RACCHIUSE NEL RECINTO NORD



COLLANA D'ORO RITROVATA NELLA TOMBA 9

COMUNE ROCCAGLORIOSA

SOPRINTENDENZA PER I BENI ARCHEOLOGICI SALERNO E AVELLINO

MINISTERO PER I BENI E LE ATTIVITÀ CULTURALI

PNCVD

REGIONE CAMPANIA

COMUNITA' EUROPEA